



# Fiche pratique : Du 18 au 26 juillet 2024 : comment circuler dans Paris ?

Mise à jour : 22/07/2024

Du 26 juillet au 11 août Paris accueillera les Jeux olympiques dans des lieux symboliques et exceptionnels. Paris sera habité par ces Jeux et se transformera pour accueillir cet événement planétaire. Le 26 juillet 2024, la cérémonie d'ouverture lancera officiellement les Jeux de Paris 2024. Pour la première fois de l'histoire olympique, elle aura lieu hors d'un stade. Le spectacle se déroulera sur la Seine, sur 6 km, du pont d'Austerlitz au pont d'Iéna.

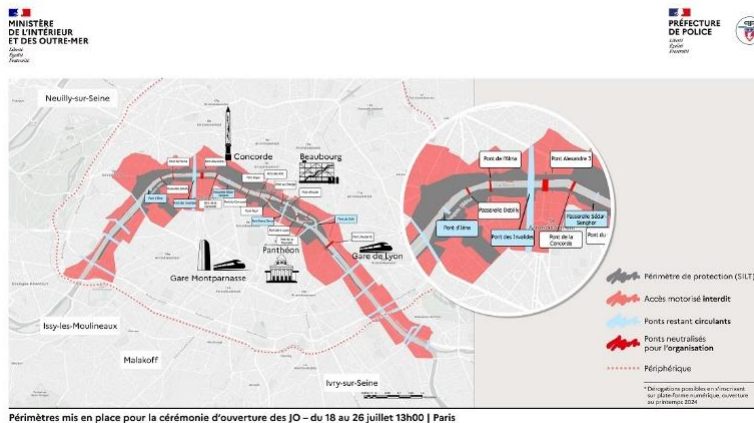
Un tel événement nécessite la mise en place de dispositifs de sécurité et génère des impacts sur la circulation dans les zones des sites olympiques temporaires.

Les visiteurs à Paris durant cette période pourront toutefois profiter des activités touristiques qui fonctionneront, avec certaines restrictions selon les jours.

**Pour vous permettre de profiter au mieux de votre séjour, voici quelques informations utiles pour une visite entre le 18 et le 26 juillet 2024.**

## 1- Accès réglementé aux abords de la Seine du 18 au 26 juillet

**Du 18 juillet au 26 juillet à 13 h, la Préfecture de police de Paris met en place des périmètres de sécurité aux abords de la Seine** afin de garantir la sécurité du site de la cérémonie d'ouverture.



**Deux périmètres de sécurité** seront activés avec des conditions d'accès propres :  
à **Périmètre rouge** : accès libre sans restriction pour les piétons et cyclistes. La circulation motorisée y est interdite, sauf dérogation sur présentation d'un justificatif présenté au barrage de police (sans inscription préalable pour obtenir un Pass Jeux).  
à **Périmètre SILT (gris)** : chaque personne de plus de 13 ans devra présenter aux forces de l'ordre un Pass Jeux accompagné d'une pièce d'identité. **Le Pass Jeux** est un laissez-passer personnel qui se matérialise par un QR code à présenter aux points d'accès du périmètre.

### **Comment identifier les périmètres ?**

**Il suffit de consulter [www.anticiperlesjeux.gouv.fr](http://www.anticiperlesjeux.gouv.fr).** Le site propose une carte interactive qui affiche les périmètres de sécurité selon les dates et les heures.

### **Comment obtenir son Pass Jeux ?**

**Il suffit de s'enregistrer en ligne sur [www.pass-jeux.gouv.fr](http://www.pass-jeux.gouv.fr)**

Des informations personnelles et des justificatifs selon le motif de votre demande vous seront demandées. Le Pass Jeux sera envoyé une fois votre demande validée. Il faudra le présenter à l'entrée du périmètre gris avec votre pièce d'identité.

**Notre conseil : anticipez vos demandes, les délais de traitement prenant plusieurs jours.**

## **2. Circulation selon votre mode de transport, aux abords de la Seine entre le 18 et le 26 juillet**

### **2.1. Si vous circulez à vélo ou à pied :**

- Vous pouvez librement vous déplacer dans le périmètre rouge - et partout ailleurs dans Paris.
- Pour circuler dans le périmètre gris vous devez justifier d'un motif (visite de musée, réservation de restaurant, d'hôtel...). Il faudra vous enregistrer sur la plateforme pour obtenir un **Pass Jeux**.

### **2.2. Si vous circulez en transports en commun :**

Les transports en commun fonctionneront normalement. Toutefois, certaines stations de métro et de RER, qui se trouvent directement dans le périmètre SILT, seront fermées :

#### **\*\*Métro & RER :**

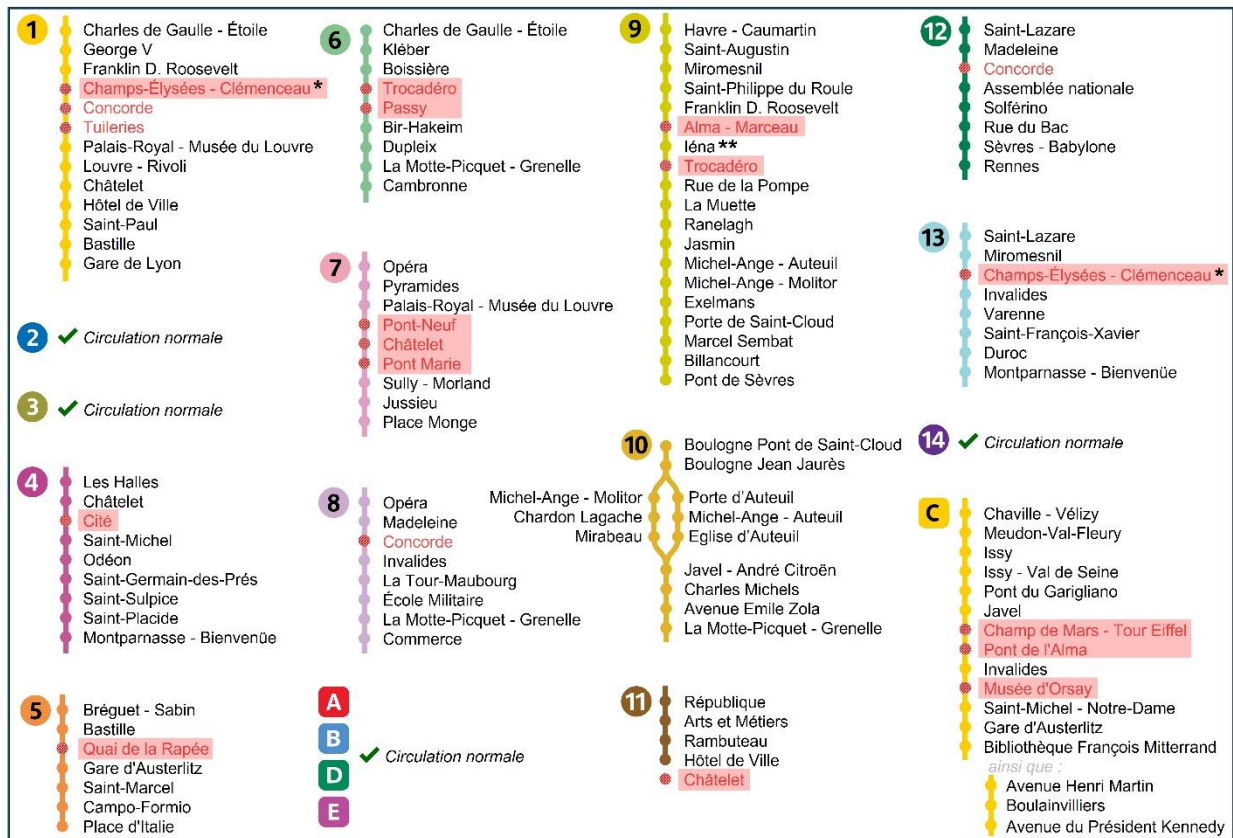
Fermeture de trois stations de métro cet été : **Concorde** (lignes 1, 8 et 12), **Tuileries** (ligne 1), **Champs-Élysées - Clémenceau** (lignes 1 et 13) aux dates suivantes :

- Métro 1 :
  - Champs-Élysées - Clémenceau - du 20/07 au 11/08 inclus, puis du 22/08 au 08/09 inclus
  - Concorde et Tuileries - du 17/06 au 01/09 inclus
- Métro 8 : Concorde - du 17/06 au 01/09 inclus
- Métro 12 : Concorde - du 17/05 au 21/09
- Métro 13 : Champs-Élysées - Clémenceau - du 20/07 au 11/08 inclus, puis du 22/08 au 08/09 inclus

#### **Fermetures liées à la cérémonie d'ouverture**

Du 18 au 25 juillet, certaines stations de métro et de RER, qui se trouvent directement dans le périmètre SILT seront fermées.

# Du 18 juillet au 25 juillet inclus



## Légende

● Arrêt non-desservi, le train ne marque pas l'arrêt

■ Fermeture supplémentaire par rapport à la période précédente

\* Fermeture de Champs-Élysées - Clémenceau à partir du 20 juillet

\*\* Fermeture d'Iéna uniquement le 24 juillet

→ La station St Michel sur le RER C sera cependant maintenue ouverte

→ Sur la ligne 7, la station Sully-Morland reste ouverte jusqu'au 25 juillet au soir, afin de permettre une exploitation de la ligne en un seul tronçon.

→ Sur la ligne 9, la station Iéna reste ouverte jusqu'au 25 juillet inclus (à l'exception du jeudi 24 juillet)

Les lignes de bus traversant les deux périmètres seront déviées. (certains bus pourront circuler à titre dérogatoire dans le périmètre rouge).

## A noter :

La gare d'Austerlitz se situe en périmètre rouge, son accès piétons est conservé, et un accès bus et taxi sera exceptionnellement aménagé

## 26 juillet :

Aucun bus ne pourra circuler dans les périmètres rouges et gris

De nombreuses stations seront fermées, avec un détail heure par heure.

En dehors des périmètres, les transports en commun seront maintenus lors de la cérémonie d'ouverture.

Retrouvez toutes les stations fermées [ici](#)

Retrouvez les infos en temps réel sur la [carte du gouvernement](#)

Et sur le fil info trafic de [IdFM](#)

**Retrouvez la liste complète, [ici](#).**

**\*\*Bus :**

Les lignes de bus traversant les deux périmètres seront déviées (certains bus pourront circuler à titre dérogatoire dans le périmètre rouge).

Plus d'information sur : <https://www.ratp.fr/deviation-bus-jeux-paris-2024>

**26 juillet :** aucun bus ne pourra circuler dans les périmètres rouges et gris

**\*\*Tramway :**

Calendrier de fermeture de stations de tramway

Porte d'Issy	<b>Ligne T2 :</b> du 25 juillet au 11 août 2024 et du 29 août au 7 septembre 2024
Porte de Versailles	<b>Ligne T2 :</b> du 25 juillet au 11 août 2024 et du 29 août au 7 septembre 2024 <b>Ligne T3a :</b> du 25 juillet au 11 août 2024 et du 29 août au 7 septembre 2024
Colette Besson	<b>Ligne T3b :</b> du 27 juillet au 10 août 2024 et du 29 août au 8 septembre 2024

**2.3. Si vous circulez en taxi, VTC ou minibus :**

- Vous pouvez librement vous déplacer dans le périmètre rouge sans Pass Jeux mais avec un motif.  
Pour vous déplacer vers la zone rouge : il faudra présenter un justificatif à l'entrée de la zone, une réservation d'hôtel par exemple.  
Depuis la zone rouge : vous devrez réserver un taxi / VTC pour que ce dernier puisse accéder dans au périmètre rouge. Le taxi / VTC devra présenter la réservation lorsqu'il vient vous chercher, à l'entrée de la zone.
- **Les taxis, VTC ou minibus ne seront pas autorisés dans le périmètre gris, SILT, durant cette période.**

**A noter :**

La gare d'Austerlitz se situe en périmètre rouge, son accès piétons est conservé, et un accès bus et taxi sera exceptionnellement aménagé.

Retrouvez les infos en temps réel sur la [carte du gouvernement](#)

Et sur le fil info trafic de [IdFM](#)

**2.4. Si vous circulez avec votre véhicule :**

- Vous ne pourrez pas accéder au périmètre rouge ou au périmètre gris, SILT.
- Une dérogation est possible si vous résidez dans un hôtel situé dans l'une des deux zones et disposant d'un parking privé, hors de la voie publique. Dans ce cas :  
Pour circuler dans périmètre rouge : vous devrez présenter un justificatif aux forces de l'ordre à l'entrée du périmètre.

Pour circuler dans le périmètre SILT : un Pass Jeux sera nécessaire (avec justificatif à télécharger sur la plateforme).

- D'autres dérogations sont possibles, liste complète, [ici](#).

### **2.5. Si vous disposez d'un véhicule PMR :**

- Vous pouvez librement vous déplacer dans le périmètre rouge et partout ailleurs dans Paris, sans Pass Jeux.
- Vous ne serez pas autorisé à circuler dans le périmètre gris, SILT sauf si votre domicile ou votre activité professionnelle se situe dans l'un de ces deux périmètres, un Pass Jeux sera nécessaire.

### **2.6. Si vous circulez en autocar :**

- Aucun autocar ne pourra circuler dans ces deux périmètres (SILT et rouge).

## **3. Traversée de la Seine**

Du 18 au 26 juillet, pour préparer la cérémonie d'ouverture, l'accès est réglementé aux abords de la Seine. Pour tous, un Pass Jeux est obligatoire pour accéder dans le périmètre gris aux abords de la Seine.

Du 20 au 26 juillet, il n'y aura pas d'activité fluviale sur la Seine.

Les quais hauts et bas seront progressivement fermés au grand public avec maintien de l'accès riverains et maintien des accès aux établissements recevant du public.

**A partir du 1<sup>er</sup> juillet**, les ponts depuis le pont d'Austerlitz jusqu'au pont d'Iéna sont progressivement fermés à la circulation :

- **pont d'Iéna** : fermé aux véhicules à partir du 1 juillet. Fermeture totale du 12 au 16 juillet et du 23 au 26 juillet inclus et aux horaires de compétition du 26 juillet au 11 août. Circulant véhicules et piétons entre le 16 et le 22 juillet. ;
- **pont Alexandre-III** : fermé aux voitures, mais trottoirs accessibles aux piétons du 17 mai au 25 juillet et du 12 au 28 août, puis du 8 au 25 septembre. Totalement fermé lors des heures de compétition, mais ouvert aux piétons en dehors de ces heures du 26 juillet au 11 août et du 28 août au 8 septembre ;
- **passerelle Debilly** : fermeture totale 24 / 24 h du 8 juillet au 26 juillet ;
- **pont de l'Alma** : fermé du 24 au 26 juillet. Partiellement impacté, ouvert à la circulation, contournements piétons et cyclistes ponctuels du 15 au 23 juillet ;
- **pont de la Concorde** : fermé du 24 au 26 juillet. Partiellement impacté, ouvert à la circulation, contournements piétons et cyclistes ponctuels du 18 au 23 juillet ;
- **pont Royal** : fermé du 16 au 18 juillet inclus. Partiellement impacté, ouvert à la circulation, contournements piétons et cyclistes ponctuels les 25 et 26 juillet ;
- **pont du Carrousel** : fermé du 8 au 12 juillet inclus, puis les 25 et 26 juillet. Partiellement impacté, ouvert à la circulation, contournements piétons et cyclistes ponctuels du 13 au 23 juillet et fermeture partielle (selon horaires) le 24 juillet ;
- **pont des Arts** : fermé le 22 juillet et du 24 au 26 juillet ;
- **Pont-Neuf** : fermé le 22 juillet, puis du 24 au 26 juillet inclus. Partiellement impacté, ouvert à la circulation, contournements piétons et cyclistes ponctuels le 23 juillet ;
- **Pont-au-Change** : fermé du 8 au 11 juillet inclus, puis les 25 et 26 juillet. Partiellement impacté, ouvert à la circulation, contournements piétons et cyclistes ponctuels du 12 au 23 juillet et fermeture partielle (selon horaires) le 24 juillet ;

- **pont Saint-Louis** : fermé les 21 et 22 juillet, puis le 26 juillet. Partiellement impacté, ouvert à la circulation, contournements piétons et cyclistes ponctuels du 17 au 20 juillet et du 23 au 25 juillet ;
- **pont de la Tournelle** : fermé du 15 au 18 juillet inclus, puis du 25 au 26 juillet. Partiellement impacté, ouvert à la circulation, contournements piétons et cyclistes ponctuels du 19 au 23 juillet ;
- **pont d'Austerlitz** : ouvert à la circulation, contournements piétons et cyclistes ponctuels du 8 au 23 juillet, puis fermeture totale du 24 au 26 juillet ;
- tous les ponts en amont du pont d'Austerlitz et en aval du pont d'Iéna restent ouverts normalement.

#### **4. Dans le périmètre de sécurité, les activités touristiques restent accessibles du 18 au 26 juillet à 13 h**

**Dans le périmètre rouge**, les établissements et activités restent accessibles librement aux piétons et cyclistes, sans justificatif. Seul l'accès motorisé est réglementé dans ce périmètre.

**Dans le périmètre gris SILT**, les **sites touristiques, les hôtels et autres hébergements marchands** restent ouverts. Leur accessibilité est conditionnée par l'obtention du **Pass Jeux**, sur présentation d'un justificatif de réservation.

Certains établissements culturels situés dans le périmètre gris SILT resteront accessibles grâce à des passages spécifiques. C'est le cas du **musée du Louvre (qui sera toutefois fermé les 25 et 26 juillet), de la tour Eiffel, du musée d'Orsay, du musée du quai Branly - Jacques Chirac et de l'Institut du monde arabe qui seront accessibles sur présentation d'une réservation, sans nécessité de Pass Jeux. Ces sites seront fermés le 26 juillet.**

Seules les croisières fluviales sur la Seine marqueront un temps d'arrêt du 20 au 26 juillet. Les bus touristiques et autres activités itinérantes proposeront des itinéraires alternatifs.

#### **5. Le 26 juillet à partir de 13 h, les conditions de circulation seront très contraintes aux abords de la Seine**

Les périmètres rouge et gris (SILT) seront élargis avec les mêmes conditions d'accès que les jours précédents pour les piétons et les vélos et pour les véhicules motorisés en zone rouge. Les spectateurs munis d'un billet ou d'une invitation pourront, sur présentation du billet ou du titre et d'une pièce d'identité, accéder aux zones d'accueil du public en quais bas ou en quais hauts à partir de 15 h 30.

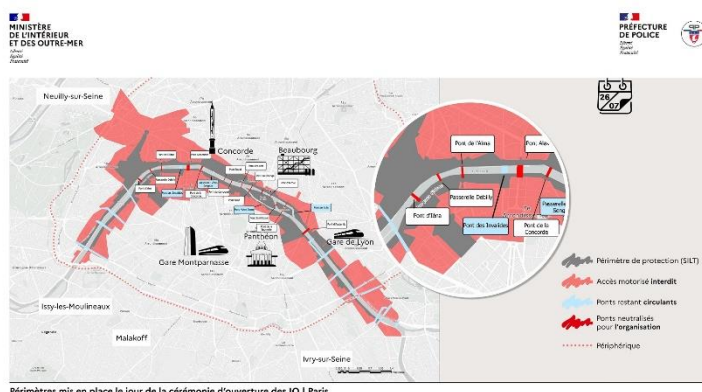
La circulation des véhicules motorisés en zone SILT est interdite après 13 h.

**Le 26 juillet à 13 h**, quatre ponts demeurent traversants :

- pont des Invalides ;
- passerelle Léopold-Sédar-Senghor - en accès piétons ;
- pont Notre-Dame et Petit-Pont Cardinal-Lustiger ;
- pont de Sully - sous réserve des travaux en cours sur l'ouvrage après l'accident du 31 janvier dernier.

Tous les ponts en amont du pont d'Austerlitz et en aval du pont d'Iéna restent circulants. Le 26 juillet, jour de la cérémonie, ils seront circulants pour les piétons. Mais **la traversée ne sera plus possible à compter de 19 h**, soit 30 minutes avant le début de la cérémonie d'ouverture.

**La plupart des sites culturels de la zone seront fermés la journée du 26 juillet.**



Périimètres mis en place le jour de la cérémonie d'ouverture des JO | Paris

### Vos ressources pour ne rater aucune information :



#### **Pour anticiper les déplacements :**

Le site [Anticiper les Jeux](#), carte interactive, informations et conseils pour anticiper les déplacements durant la période des Jeux.



#### **Pour être informé selon vos besoins :**

La newsletter [Paris Info Jeux 2024](#) pour recevoir des informations personnalisées avant et pendant les Jeux.



#### **Pour vous inspirer et vous guider :**

[www.parisjetaime.com](http://www.parisjetaime.com) rassemble les informations pratiques et suggestions d'activités.

[My.parisjetaime.com](http://My.parisjetaime.com) permet de se guider via une carte géolocalisée et des itinéraires.



#### **Pass Jeux :**

La plateforme [Pass Jeux](#) pour obtenir une dérogation et circuler dans les périmètres de sécurité.